

NOTE:  
Koter er i m angivet i kotesystem DVR90.  
Ubenævnte mål er i mm.  
Koordinatsystem er i UTM32.  
Øvrige ledningsoplysninger er indhentet fra LER, Roskilde Kommune og FORS 2021.

Ledninger uden angivelse af dimension udføres som Ø110pp

- Eksisterende bygning
- Eksisterende bygning nedrives
- Planlagt byggefelt

HENVISNINGER:

SIGNATUR: SHL\_A6\_K10\_H1\_620 A

- Eksisterende:

  - Fælleskloak
  - Spildevand (Seperat)
  - Spildevand tryk
  - Regnvand (Seperat)
  - Dræn
  - Stik (tv-inspektion)
  - Vand
  - Gas
  - El, > 10kV
  - El, 0,4kV
  - Tele
  - Lysleder
  - Fjernvarme
  - Olie
  - Brønd
  - Vejbrønd
  - Brønd, grundkort
  - Vejbrønd, grundkort
  - Pumpestation
  - Udløb
  - Vandløb
  - Elskab
  - Tekniktunnel
  - Død ledning
  - Afpropning
- Projekteret:

  - Spildevand
  - Spildevand tryk
  - Regnvand
  - Dræn
  - Vand
  - El, > 10kV
  - El, 0,4kV
  - Fjernvarme
  - Brønd
  - Vejbrønd
  - Pumpestation
  - Udløb
  - Vandløb
  - Elskab
  - Trækrør
  - Tekniktunnel
  - Annuleres
  - Afpropning
  - Brøndrenovering
  - Punktrenovering
  - Ledningsrenovering
  - Ledning under bygning
  - Brandhane
  - Målerbrønd

FORELØBIGT TRYK 18-08-2023

A	Ændring af trækrør	2023.02.02	MCMH	MELM	PBM
Udgave	Betegnelse/Revision	Dato	Udført	Kontrol	Godkendt
Sag:	Sankt Hans Vest Separatkloakering	Projekt nr.:	10413930		
Emne:	Delplan 2 Alle Ledningsarbejder	Fase:	Udbudsprojekt		
		Tegn. nr.:			Rev.:

SHL\_A6\_K10\_H1\_620 A  
Dato: 16.01.2023 Udf.: MCMH Kont.: CPL Godk.: PBM Skala: 1:1000 594mm x 630mm






SHS\_A6\_K10\_H1\_610

NOTE:

Koter er i m angivet i kotesystem DVR90.  
 Ubenævnte mål er i mm.  
 Koordinatsystem er i UTM32.  
 Øvrige ledningsoplysninger er indhentet fra LER, Roskilde Kommune og FORS 2021.

Ledninger uden angivelse af dimension udføres som Ø110pp










































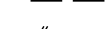






 Eksisterende bygning  
 Eksisterende bygning nedrives  
 Planlagt byggefelt

HENVISNINGER:


SHL\_A6\_K10\_H3\_252


SIGNATUR:

SHL\_A6\_K10\_H1\_630 A

Eksisterende:	Projekteret:
 Fælleskloak	 Spildevand
 Spildevand (Seperat)	 Spildevand tryk
 Regnvand (Seperat)	 Regnvand
 Dræn	 Dræn
 Stik (tv-inspektion)	
 Vand	 Vand
 Gas	
 EI, > 10kV	 EI, > 10kV
 EI, 0,4kV	 EI, 0,4kV
 Tele	
 Lysleder	
 Fjernvarme	 Fjernvarme
 Olie	
 Brønd	 Brønd
 Vejbrønd	 Vejbrønd
 Brønd, grundkort	
 Vejbrønd, grundkort	
 Pumpestation	 Pumpestation
 Udløb	 Udløb
 Vandløb	 Vandløb
 Elskab	 Elskab
 Tekniktunnel	 Trækrør
 Død ledning	 Tekniktunnel
 Afpropping	 Annulleres
	 Afpropping
	 Brøndrenovering
	 Punktrenovering
	 Ledningsrenovering
	 Ledning under bygning
	 Brandhane
	 Målerbrønd

A	Ændring af trace				2023,11,30	MIKF	JCPE	PBM	
Udgave	Betegnelse/Revision				Dato	Udført	Kontrol	Godkendt	
Sag:	Sankt Hans Vest Separatloakering				Projekt nr.:	10413930			
					Fase:	Udbudsprojekt			
Emne:	Delplan 3 Alle Ledningsarbejder				Tegn. nr.:				Rev.:
SHL A6 K10 H1 630 A									
Dato:	25.10.2023	Udf.:	PEL	Kont.:	SNI	Godk.:	PBM	Skala:	1:1000
								594mm x 840mm	


 Sortemosevej 19, 3450 Allerød  
 niras@niras.dk | 48 10 42 00


 Bentonvej 12, 4000 Roskilde  
 fors@fors.dk | 70 20 20 66

R:\PROJ\101412\364\C07\_Geometry\C07.1\_Drawing\SHL\_A6\_K10\_H1\_630.Dgn  
2023-11-30 14:28:19